


[Instellingen](#) [Print](#)

## Routedetails

Vertrekadres : **Amsterdam (NL, 1011)**  
 Bestemming : **Huizermaatweg 236-260, HUIZEN (NL, 1276MJ)**  
 Afstand : **35.3 km**  
 Reisduur : **00:27**  
 Brandstof kosten : **Gemiddeld € 5,82 benzine**  
 Optimalisatie : **Optimaal**  
 Voertuig : **Auto**

### Ditzo auto- verzekering

Aan/uitzetten  
 Sorry service  
 In & brengen  
 24 uur bereikbaar  
 Meterpremie  
 Zinsvoordeel  
 Niet opzegbaar  
 Zelfde auto  
 24 uur hulp  
 24 uur garantie



24 uur telefonisch verzekerd

## Routebeschrijving

























uw vertrekpunt is: Amsterdam (NL, 1011)

1		Op de Damrak direct links aanhouden naar de Damrak			0,62	00:00
2		Op de Prins Hendrikkade rechts aanhouden naar de Prins Hendrikkade			1,62	00:02
3		Op de Prins Hendrikkade na 136 m rechts aanhouden naar de Foeliestraat			1,76	00:02
4		Op de Foeliestraat direct rechts afslaan naar de Foeliestraat			1,78	00:02
5		Op de Valkenburgerstraat/S116 na 222 m rechts afslaan naar de Valkenburgerstraat/S116		<b>S116</b>	2,00	00:02
6		Neem na 456 m tweede afslag op de rotonde naar de Jonas Daniël Meijerplein/S112		<b>S112</b>	2,46	00:03
7		Op de Wibautstraat/S112 links aanhouden naar de Wibautstraat/S112		<b>S112</b>	4,71	00:06
8		Einde bebouwde kom Duivendrecht Gooiseweg Ring (S112) bij afslag Duivendrecht Gooiseweg Ring (S112) verder op de Gooiseweg/S112		<b>S112</b>	7,10	00:08
9		Op de Gooiseweg/S112 bij afslag Duivendrecht Gooiseweg Ring (S112) ga door naar de Ring/A10 E35 <b>volg aanwijzingen:</b> Watergraafsmeer Ring		<b>A10 E35</b>	7,14	00:08
10		Na ±2 km op de Ring/A10 E35 op het knooppunt Watergraafsmeer Ring wisselen naar de A1 E231 <b>volg aanwijzingen:</b> Amersfoort E231 Almere A1		<b>A1 E231</b>	9,04	00:09
11		Op de Rijksweg/A1 E231 op het knooppunt Muiderberg Rijksweg links aanhouden naar de Rijksweg/A1 E231		<b>A1</b>	19,50	00:15

**volg aanwijzingen:****E231**

Amersfoort A1 E231 Hengelo Hilversum

12		Na ±10 km op de A1 E231 bij afslag Blaricum Crailoseweg Rijksstraatweg (8) rechts afslaan naar de Crailoseweg/N527	 <b>N527</b>	29,65	00:21
<b>volg aanwijzingen:</b>					
Blaricum Huizen					
13		Na 312 m bij afslag Blaricum Crailoseweg Rijksstraatweg (8) rechts afslaan naar de Crailoseweg/N527	 <b>N527</b>	29,96	00:21
14		Begin bebouwde kom Huizen verder op de Crailoseweg/N527	 Huizen	32,82	00:23
15		Op de Crailoseweg/N527 na 689 m rechts afslaan naar de Nieuwe Bussummerweg		33,51	00:24
16		Op de Nieuwe Bussummerweg na 555 m verder op de Engweg		34,06	00:25
17		Op de Plaveenseweg na 259 m links aanhouden naar de Kronenburgerstraat		34,32	00:25
18		Op de Kronenburgerstraat na 155 m links afslaan naar de Kronenburgerstraat		34,47	00:26
19		Op de Kronenburgerstraat direct rechts afslaan naar de E. Ludenstraat		34,50	00:26
20		Op de E. Ludenstraat na 219 m links afslaan naar de Graaf Wichman		34,72	00:26
21		Op de Graaf Wichman na 290 m rechts afslaan naar de Eemlandweg		35,01	00:26
22		Op de Eemlandweg na 173 m rechts afslaan naar de Zuiderzee/N527	 <b>N527</b>	35,18	00:27



u bent gearriveerd op het eindpunt: Huizermaatweg 236-260, HUIZEN (NL, 1276MJ)

• Zorg dat uw vakantie  
niet stopt als uw  
auto stopt

